PLANIMETRIA GENERALE SU CARTOGRAFIA
Scala 1:1000

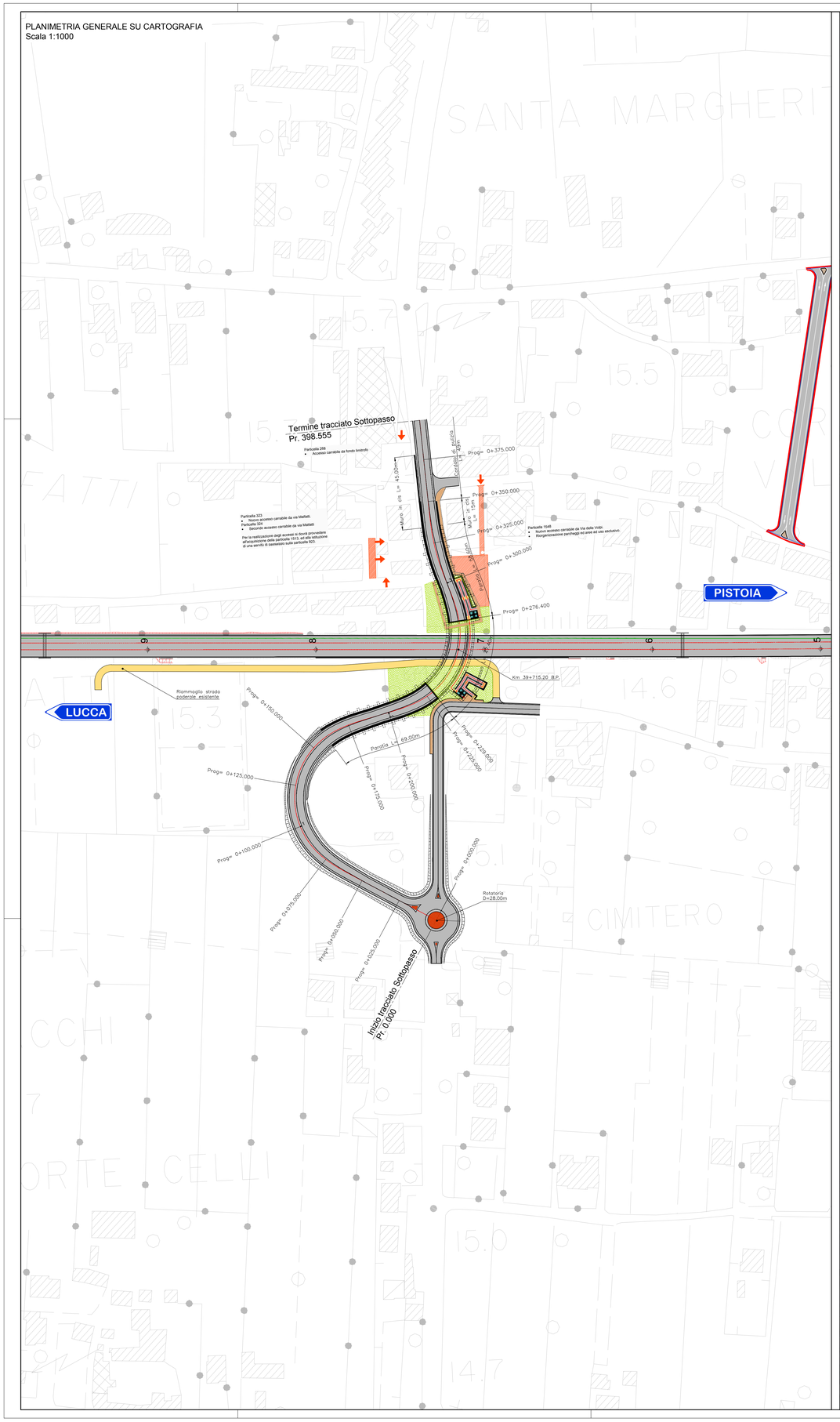

PLANIMETRIA GENERALE SU ORTOFOTO
Scala 1:1000

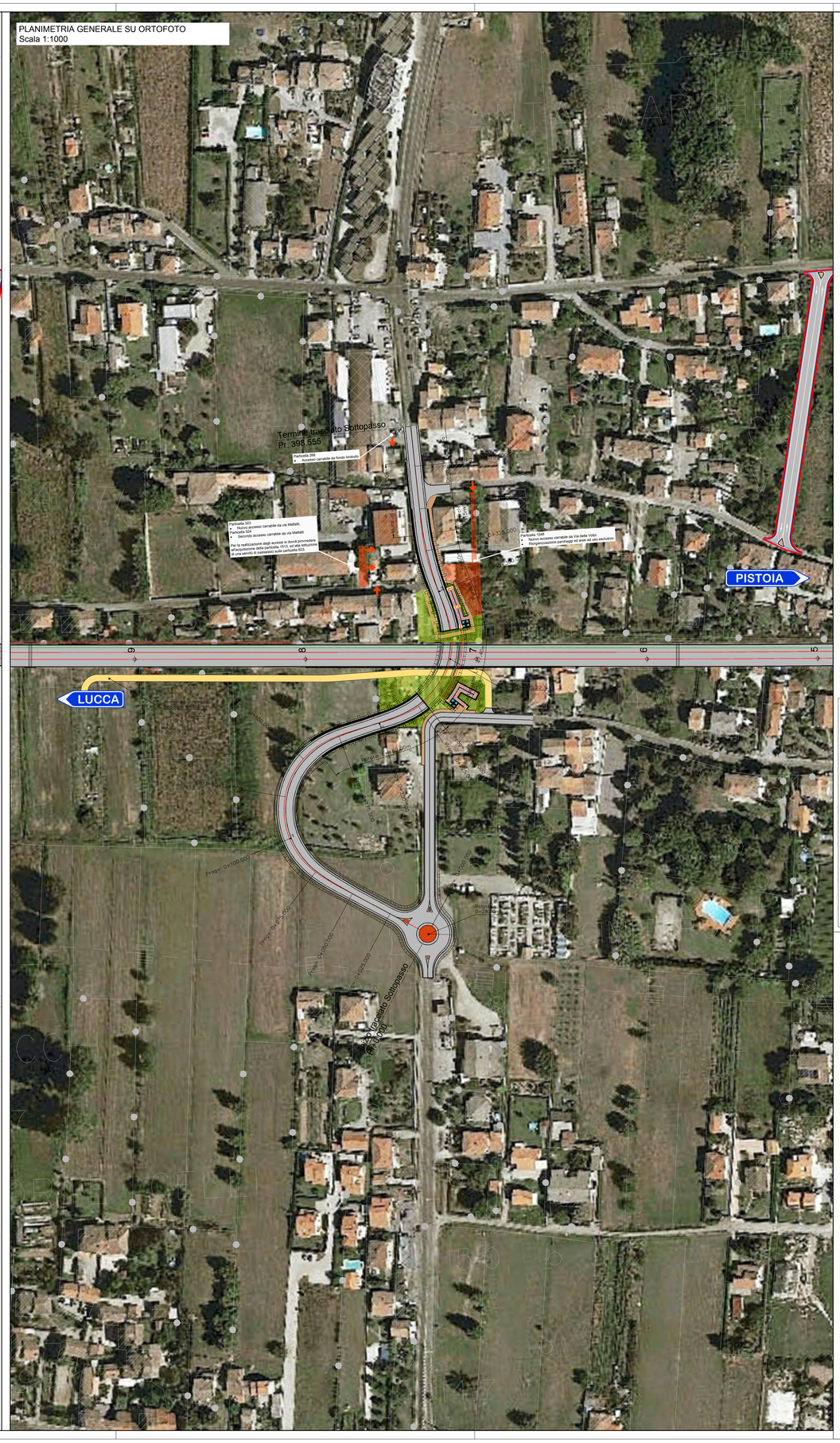

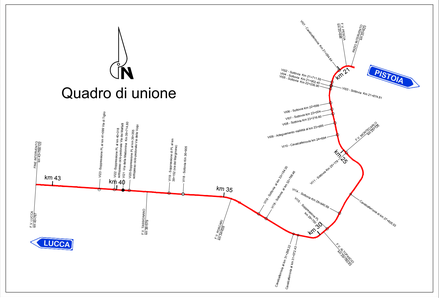

COMMITTENTE:

RFI RETE FERROVIARIA ITALIANA
GRUPPO FERROVIE DELLO STATO ITALIANE

RETE FERROVIARIA ITALIANA S.P.A.
DIREZIONE INVESTIMENTI

SOGGETTO TECNICO:
RFI - DIREZIONE TERRITORIALE PRODUZIONE DI FIRENZE
S.O. INGEGNERIA

PROGETTAZIONE:
MANDATARIA: TECH PROJECT
MANDANTI: QE GRUPPO QE; ITECO GEOTECNICA E CAMPI; ambiente

PROGETTO DEFINITIVO

LINEA PISTOIA - LUCCA - VIAREGGIO/PISA
RADDOPPIO DELLA LINEA PISTOIA - LUCCA - PISA S.R.
TRATTA PESCIA - LUCCA

VIABILITA' INTERFERENTI
VI21 - Soppressione PL progr 39+714,60
Via della Madonnina - Planimetria di progetto

SCALA 1:1000
Foglio 1 di 1

PROGETTO/ANNO	SOTTOPR.	LIVELLO	NOME DOC.	PROGR.OP.	FASE FUNZ.	NUMERAZ.
1346 P O	S 1 1	P D	T R V I	2 1	0 1	E 0 0 1

Revis.	Descrizione	Redatto	Data	Verificato	Data	Approvato	Data	Autorizzato	Data
A	Prima emissione	G.Tanzi	18/09/2018						

POSIZIONE ARCHIVIO	LINEA	SEDE TECN.	NOME DOC.	NUMERAZ.
	L 5 4 2	L O 1 1 1 6	T B 0 0	1 0 / 0 1

Verificato e trasmesso	Data	Convalidato	Data	Archiviato	Data

1346-PD-S11-P3-TRVI-21-01-E001_A.DWG