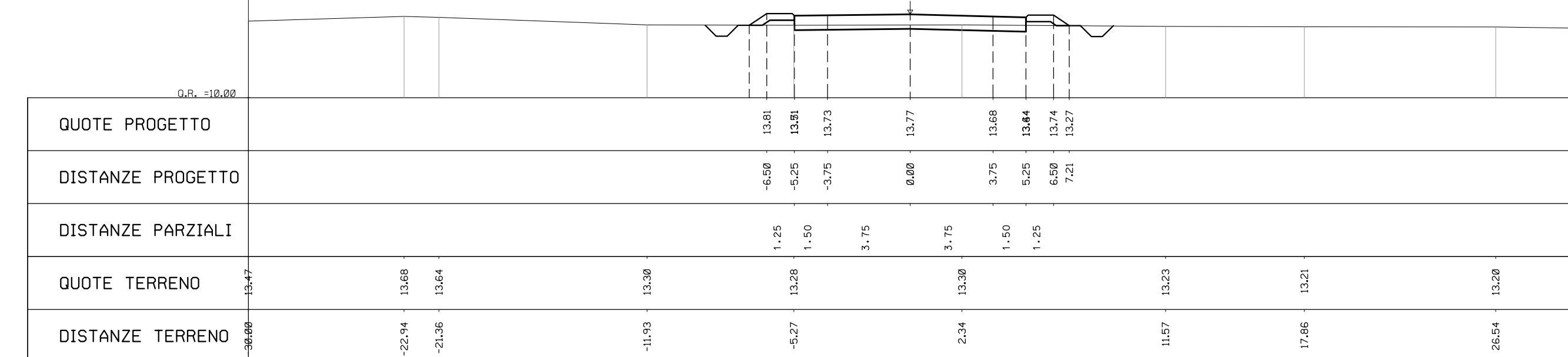


PROGR. 0+700.00

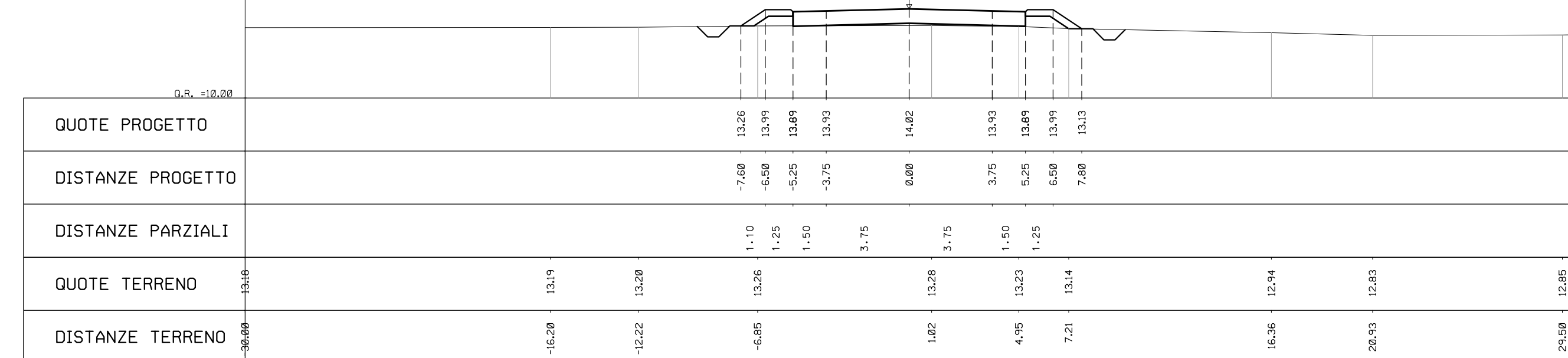
Scavo: 0.00 mq  
Rilevato: 4.90 mq  
Scottico: 6.66 mq  
Pavimentazione: 6.83 mq  
Inerbimento: 1.11 mq  
Anticappiolo: 0.00 mq  
Geotessuto: 0.00 ml



QUOTE PROGETTO									
DISTANZE PROGETTO			-0.00	13.81					
DISTANZE PARZIALI			1.25	-0.25	13.81				
QUOTE TERRENO		13.97							
DISTANZE TERRENO		-2.94	13.68						

PROGR. 0+800.00

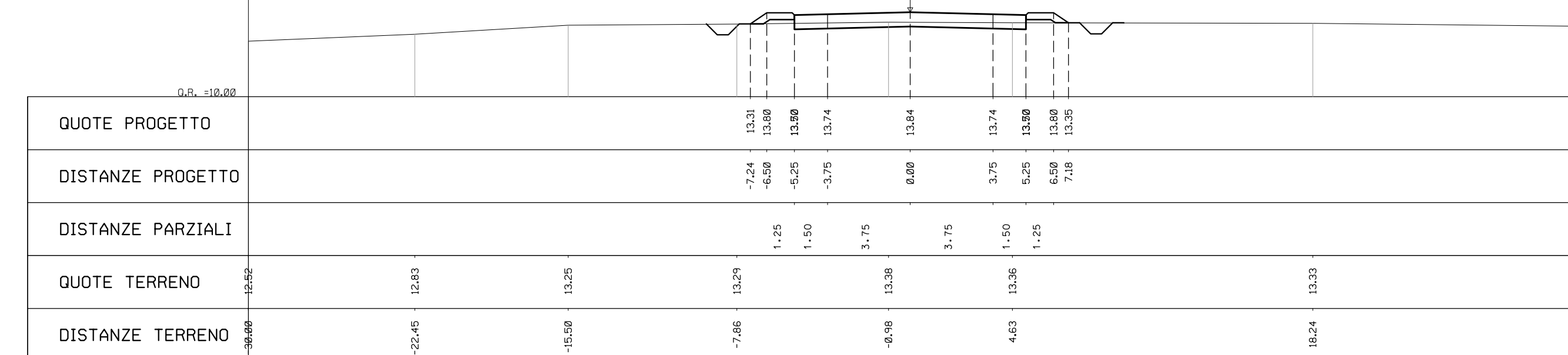
Scavo: 0.00 mq  
Rilevato: 8.98 mq  
Scottico: 7.10 mq  
Pavimentazione: 6.83 mq  
Inerbimento: 1.16 mq  
Anticappiolo: 0.00 mq  
Geotessuto: 0.00 ml



QUOTE PROGETTO									
DISTANZE PROGETTO				-7.68	13.76				
DISTANZE PARZIALI				1.13	-0.63	13.91			
QUOTE TERRENO		13.97							
DISTANZE TERRENO		-10.29	13.91						

PROGR. 0+725.00

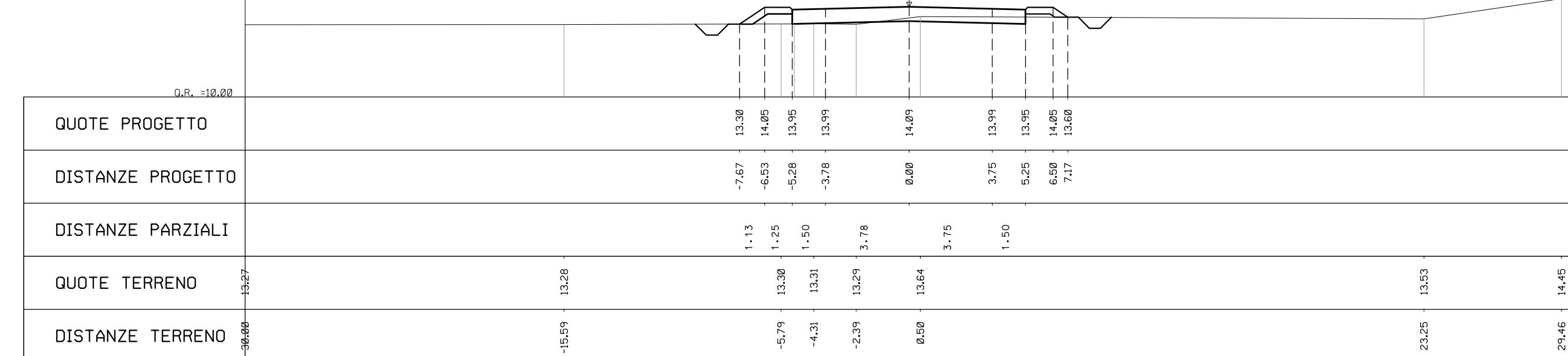
Scavo: 0.00 mq  
Rilevato: 4.51 mq  
Scottico: 6.62 mq  
Pavimentazione: 6.85 mq  
Inerbimento: 1.08 mq  
Anticappiolo: 0.00 mq  
Geotessuto: 0.00 ml



QUOTE PROGETTO									
DISTANZE PROGETTO			-2.14	13.52					
DISTANZE PARZIALI			1.25	-0.25	13.80				
QUOTE TERRENO		13.97							
DISTANZE TERRENO		-2.95	13.83						

PROGR. 0+825.00

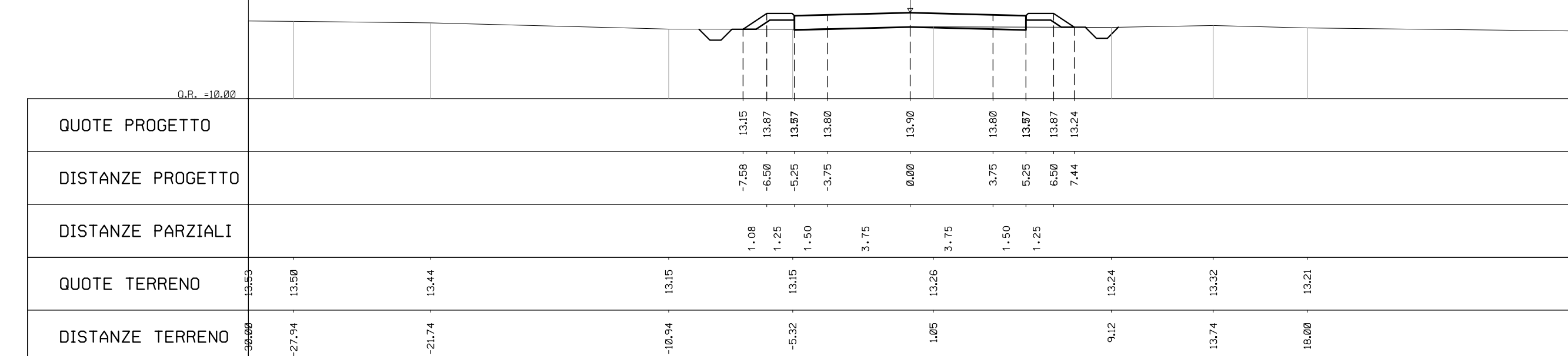
Scavo: 1.48 mq  
Rilevato: 3.78 mq  
Scottico: 2.81 mq  
Pavimentazione: 6.85 mq  
Inerbimento: 1.23 mq  
Anticappiolo: 0.00 mq  
Geotessuto: 0.00 ml



QUOTE PROGETTO									
DISTANZE PROGETTO				-7.67	13.50				
DISTANZE PARZIALI				1.13	-0.25	13.90			
QUOTE TERRENO		13.97							
DISTANZE TERRENO		-10.79	13.70						

PROGR. 0+750.00

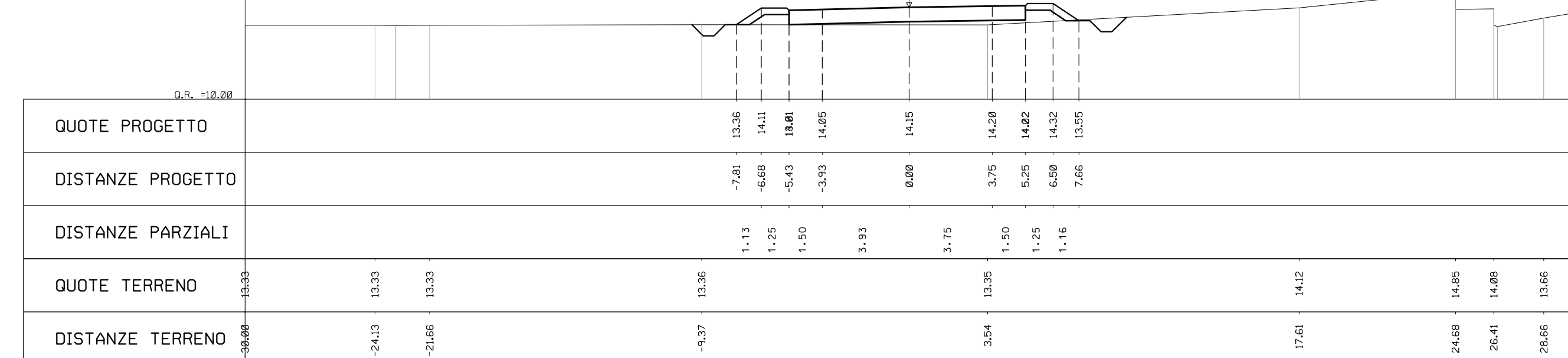
Scavo: 0.00 mq  
Rilevato: 7.50 mq  
Scottico: 6.92 mq  
Pavimentazione: 6.83 mq  
Inerbimento: 1.31 mq  
Anticappiolo: 0.00 mq  
Geotessuto: 0.00 ml



QUOTE PROGETTO									
DISTANZE PROGETTO				-7.68	13.05				
DISTANZE PARZIALI				1.10	-0.25	13.87			
QUOTE TERRENO		13.97							
DISTANZE TERRENO		-2.74	13.59						

PROGR. 0+850.00

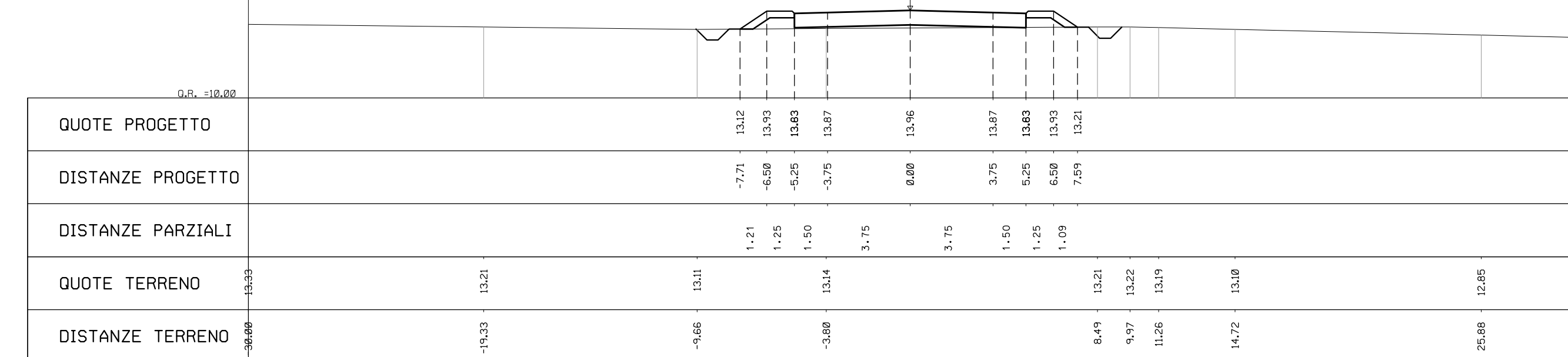
Scavo: 0.00 mq  
Rilevato: 9.88 mq  
Scottico: 7.15 mq  
Pavimentazione: 6.94 mq  
Inerbimento: 1.43 mq  
Anticappiolo: 0.00 mq  
Geotessuto: 0.00 ml



QUOTE PROGETTO									
DISTANZE PROGETTO				-7.67	13.26				
DISTANZE PARZIALI				1.13	-0.61	14.21			
QUOTE TERRENO		13.97							
DISTANZE TERRENO		-24.43	13.33						

PROGR. 0+775.00

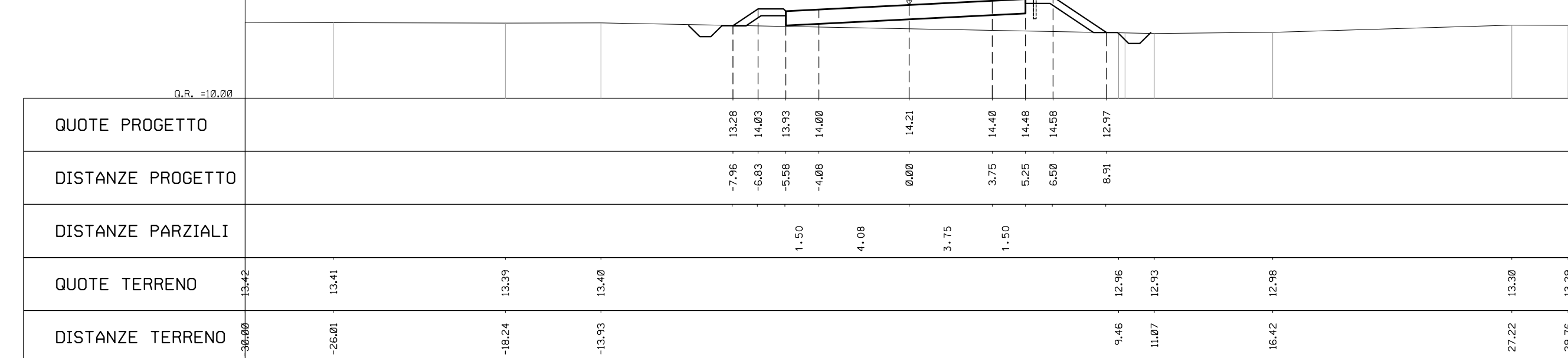
Scavo: 0.00 mq  
Rilevato: 9.26 mq  
Scottico: 7.06 mq  
Pavimentazione: 6.83 mq  
Inerbimento: 1.43 mq  
Anticappiolo: 0.00 mq  
Geotessuto: 0.00 ml



QUOTE PROGETTO									
DISTANZE PROGETTO				-7.71	13.02				
DISTANZE PARZIALI				1.11	-0.25	13.83			
QUOTE TERRENO		13.97							
DISTANZE TERRENO		-19.33	13.21						

PROGR. 0+875.00

Scavo: 0.00 mq  
Rilevato: 7.82 mq  
Scottico: 7.84 mq  
Pavimentazione: 7.04 mq  
Inerbimento: 1.92 mq  
Anticappiolo: 7.83 mq  
Geotessuto: 31.83 ml



QUOTE PROGETTO									
DISTANZE PROGETTO				-7.90	14.07				
DISTANZE PARZIALI				1.10	-0.25	14.08			
QUOTE TERRENO		13.97							
DISTANZE TERRENO		-25.46	13.41						

COMMITTENTE: **RFI FERROVIARIA ITALIANA**  
GRUPPO FERROVIE DELLO STATO ITALIANO  
RETE FERROVIARIA ITALIANA S.P.A.  
DIREZIONE INVESTIMENTI

SOGGETTO TECNICO: RFI - DIREZIONE TERRITORIALE PRODUZIONE DI FIRENZE  
S.O. INGEGNERIA

PROGETTAZIONE: MANDATARIA

PROGETTO DEFINITIVO  
LINEA PISTOIA - LUCCA - VIAREGGIO/PISA  
RADDOPIO DELLA LINEA PISTOIA - LUCCA - PISA S.R.  
TRATTA PESCIA - LUCCA

VIABILITA' INTERFERENTI  
VI19 - Soppressione di PL al km 39+152 (Via del Marginone)  
Sezioni trasversali Asse Principale - Tav. 4

SCALA: 1:200  
Foglio: 4 di 8

PROGETTO/ANNO: 1346 PO S11 PD TRVI 19 01 E011

Rev.	Descrizione	Recato	Data	Verificato	Data	Approvato	Data	Autorizzato	Data
A	Prima emissione	01 Rev	10/03/19						

POSIZIONE ARCHIVIO: LINEA: L542 SEDE TECN.: LO1116 NOME DOC.: TBO00 NUMERAZ.: 10101  
Verificato e trasmesso: Data: Convalidato: Data: Archiviato: Data

1346-PS-S11-PB-TAVI-19-01-E011\_A.SVG