

CARTA ARCHEOLOGICA DEI SITI IN ETA' PROTOSTORICA


scala 1:30.000


TIPOLOGIE DI RINVENIMENTO


- ◆ Inseediamento
- Necropoli
- ▲ Rinvenimento isolato
- || Strada
- ★ Struttura


— tracciato ferroviario attuale

buffer_5km

 Aree tutelate per legge - Lett. m) - Le zone di interesse archeologico - Beni archeologici tutelati ai sensi della parte II del D.Lgs. 42/2004 con valenza paesaggistica coincidenti con le zone tutelate di cui all'art. 11.3 lett. c).

 Aree tutelate per legge - Lett. m) - Le zone di interesse archeologico - Zone tutelate di cui all'art. 11.3 lett. c) dell'Elaborato 7B della Disciplina dei beni paesaggistici.

 Aree tutelate per legge - Lett. m) - Le zone di interesse archeologico - Beni archeologici tutelati ai sensi della parte II del D.Lgs. 42/2004 con valenza paesaggistica ricadenti nelle zone tutelate di cui all'art. 11.3 lett. a) e b).

 Aree tutelate per legge - Lett. m) - Le zone di interesse archeologico.

TAV. 3

